Образец по чл. 53, ал. 6 от II

Изготвил: Стойко Нейков

имс. фамилия, подпис: .....

Дата: 20.11.2018 г.

№ и дата на удостоверението за упражняване на лесовъдска практика: 9403/04.06.13г.

Одобрил:.....

.....

имс. фамилия, подпис: .....

дата:.....г..

№ и дата на удостоверението за упражняване на лесовъдска практика: .....

ТЕХНОЛОГИЧЕН ПЛАН № 1

За добив на дървесина от отдел.....166.....подотдел.....б".....

На III ДГС/ДЛС гр. Карлово...../попълва се само за държавни гори/

Община гр.Карлово: Землище с. Климент;

имот с (кадастрален идентификатор/КВС) №...../попълва се само за недържавни гори

I. Схема за добива на дървесина от насаждението

Отд. 166"б"

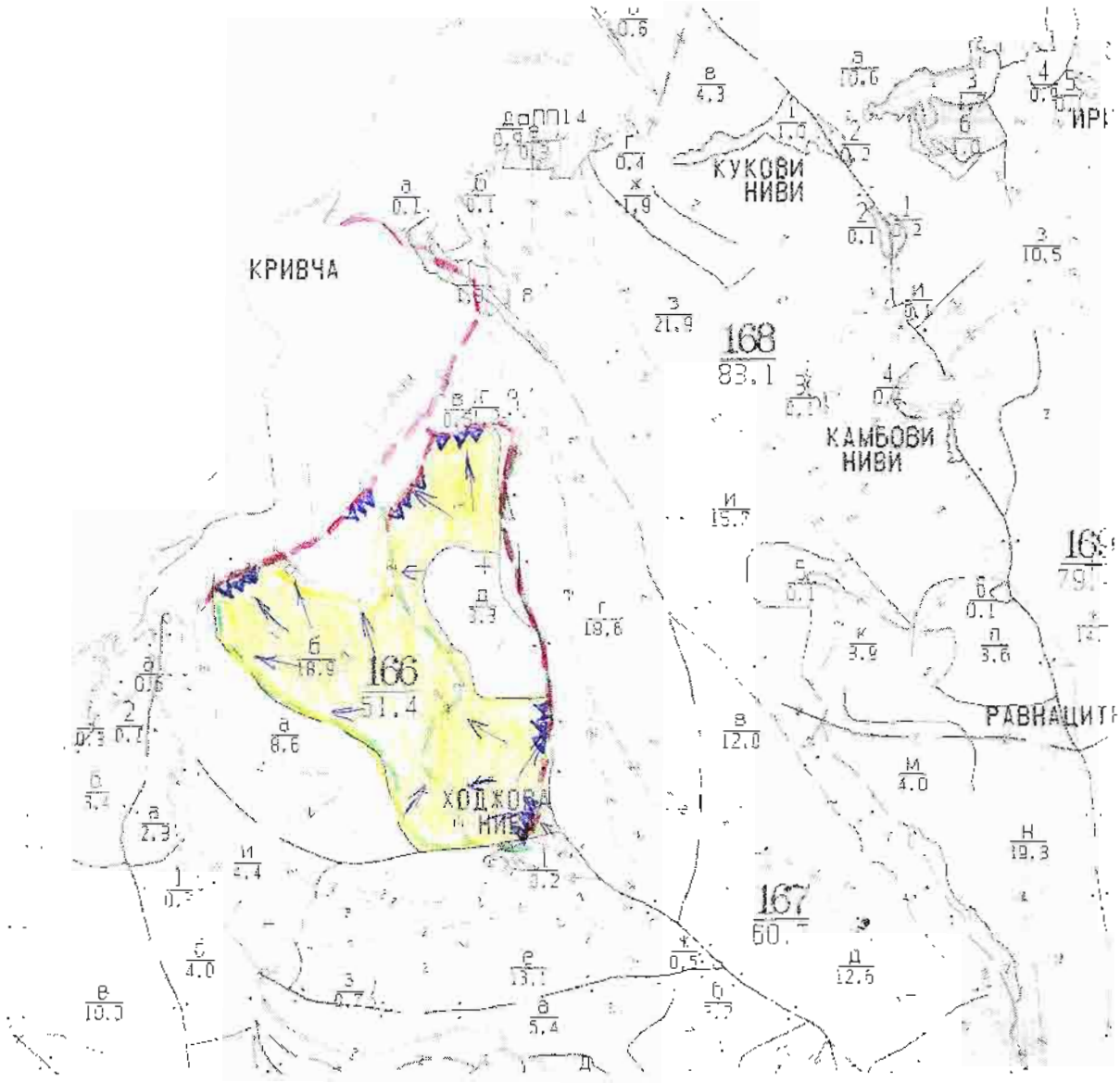

Легенда:

- проектирани коларски вр. извозни пътища
- съществуващи извозни пътища – за ремонт
- съществуващ автомобилен път
- технологична просека
- дост. котловина 25 % изс. на подл.
- проектирани тракторни гр. извозни пътища
- временен склад
- трасе на въжена линия
- проектиран автомобилен път
- посока на извоз

На схемата задължително се нанасят контурите на насаждението имота, съществуващите и проектирани времен. горски пътища, технологичните просеки, просеките за въжени линии, извозни пътища, временни складове както връзката им със съществуващата автомобилна пътна мрежа.

II. Характеристика на насаждението

1.Вид на сечта- постепенно котловинна 25 %
Втори вид сеч - изсичане на подлеса интензивност .....%
2.Площ на подотдела 18.9 ха Размер на сечището – 18.9 ха
3. Състав по план/програма- здб 6 : бл 3 : цер 1 : кгбр.
4. Действителен- здб 6 : бл 3 : цер 1 : кгбр.
5. Запас на 1 ха: с клони - 94 куб.м/ха , без клони -86 куб. м/ха.
6. Среден наклон на терена- 25градуса.
7. Очакван добив от маркираната дървесина – лежаща маса 277 куб.м.

дърв. вид / категория	здб		дърв. вид / категория	здб	бл	цер	кгбр				
Едра ШП			дребна (техн.)								
Едра 30-49			ОЗМ								
Едра 18-29	3		Дърва (техн.)								
Т . тр. 15-17			Дърва (огрев)	162	59	22	29				
Средна (техн.)	2										

8.Наличие и характеристика на подраста преди сечта (състав, възраст, средна височина, % покритие) – здб 8: 2г. : 0.3 : 0.1м.: бл 2.
9. Средно извозно разстояние – 150 м.:
10. Други характеристики на насаждението (*плодовища, сватбовища, паднали дървета, серотини, защитени територии, Натура 2000, каквото вие опишете в доклада за гора с висока консервационна стойност, мъртва дървесина, вековдайни зони, биологично разнообразие и др.*)
Подотдела не попада в границите на ЗЗ НАТУРА 2000
Определените за сеч дърветата са съобразени с препоръките за опазване на горите с висока консервационна стойност /ГВКС/. ***ДА се спазват предписанията от листа за предварителна идентификация на ключовите елементи и определяне на потенциалните екологични и социални въздействия.*** ***Дърводобивните дейности трябва да бъдат съобразени с наличието на ГВКС и други важни елементи на биоразнообразието, както и с препоръчителните практики за минимизиране въздействието върху елементите на околната среда***

III. Технологични указания

1. Дървесината в насаждението да се добива при спазване на технологичната схема по т. I
2. Сечта ще се извършва с (моторен трион, ръчно, машини; кастренето на отсечените стъбла се извършва: в сечище, на временен склад) - с *бензиномоторни триони, разкройването ще се извършва вътре в сечището .*
3. Извозът от сечището до временните складове ще се осъществява – *с животинска теглителна сила за едрата на клачка , за дървата и технологичната на самар или при необходимост механизирано.*

на (цели стъбла, дълги/къси секции, сортименти, чипс и др.; с влачене по терена, изцяло натоварени)
4. Проектирани нови горски автомобилни пътища съгласно Наредба 5 за строителство в горските територии без промяна на предназначението им: дължина .....м. широчина .....м.

5. Изграждане и **ремонт** на временни извозни горски пътища:

5.1 Тракторни – допустимо разстояние между тях .....м (не по-малко от 40 м), дължина 500 широчина ...4... м.

5.2 Коларски - разстояние между тях.....м (не по-малко от 40 м), дължина – ..... м, широчина- ...

6. Просеки за въжени линии: ……. бр.
допустимо разстояние между просеките ..... м., дължина ..... м., широчина ..... м.
7. Направа на технологични просеки .....бр.
допустимо разстояние между тях .....м., дължина ……м., широчина ..... м.
8. Изграждане на нови временни складове (бр., площ в ха) - *Ще се използва пътя в рамките подотдела, на подходящи места (в страни) без да пречат на транспорта.*
9. Мерки за опазване на оставащите на корен дървета, подраста, младиняка и почва *Образуваните вади и коловози от извоза да се задръстват, напълват и подравняват с подръч материали и клони.. Да се опазва подраста от нараняване да не се събират остатъците сечта в котлите и върху съществуващият подраст. Да се опазват оставащите на кор дървета от нараняване като се превързват с кръстачки и гуми.*
10. Начини за почистване на сечището : *вършината и остатъците от сечта да се събират купчини в сечището извън местата с подраст ,както и извън деретата и встрани оставащите на корен дървета .*
11. Други указания: *Да се спазват разпоредбите на ЗГ и подзаконовите актове по прилагане му ,Наредба №8 за сечите в горите(обн.ДВ бр.64 2011г.),Противопожарните правила, БД технологичния план,както и Наредба №5 от 31.07.2014г.за строителството в горите и земи от горския фонд.*

Специалната и едрата дървесина да се складира по класове и с подложки под фигурите.

Дървата да се складират на правоъгълни фигури с плътно подреждане, като дебелите краи се да се поставят противоположни посоки..

Битовите и ГСМ отпадъци да се събират и изхвърлят на определените за това мест урбанизираните територии.

Да се изнасят битовите отпадъци от сечището извън горските територии на определените за това места.

12. Всички операции по подготвителните и основните работи да се извършват съглас изискванията на Правилника за здравословни и безопасни условия на труд в горите и правилата противопожарна безопасност в горите.

ЗАПОЗНАТ с технологичния план: ..... попълва се след издаването на позволителното за с Лицето по чл. 108, ал. 2 от ЗГ, на което е издадено позволително за сеч № .....
.....
/ трите имена, подпис, дата - /
№ и дата на удостоверението за упражняване на лесовъдска практика: ....

ЗАПОЗНАТ с технологичния план: ..... попълва се след издаването на позволителното за с Лицето по чл. 108, ал. 2 от ЗГ, на което е издадено позволително за сеч № .....
.....
/ трите имена, подпис, дата - /
№ и дата на удостоверението за упражняване на лесовъдска практика: ....

Образец по чл. 53, ал. 6 от Н

Изготвил: Стойко Нейков

име, фамилия, подпис: ……

Дата: 23.11.2018 г.

№ и дата на удостоверението за упражняване на лесовъдска практика: 9403/04.06.13г.

Одобрил:……

……

име, фамилия, подпис: ……

дата:……г.,

№ и дата на удостоверението за упражняване на лесовъдска практика: ……

ТЕХНОЛОГИЧЕН ПЛАН № 1

За добив на дървесина от отдел……167……подотдел……..е"……

На ТП ДГС/ДЛС гр. Карлово……/попълва се само за държавни гори/

Община гр.Карлово: Землище с. Климент:

имот с (кадастрален идентификатор/КВС) №…… ……/попълва се само за недържавни гори

I. Схема за добива на дървесина от насаждението

Отд. 167"е"

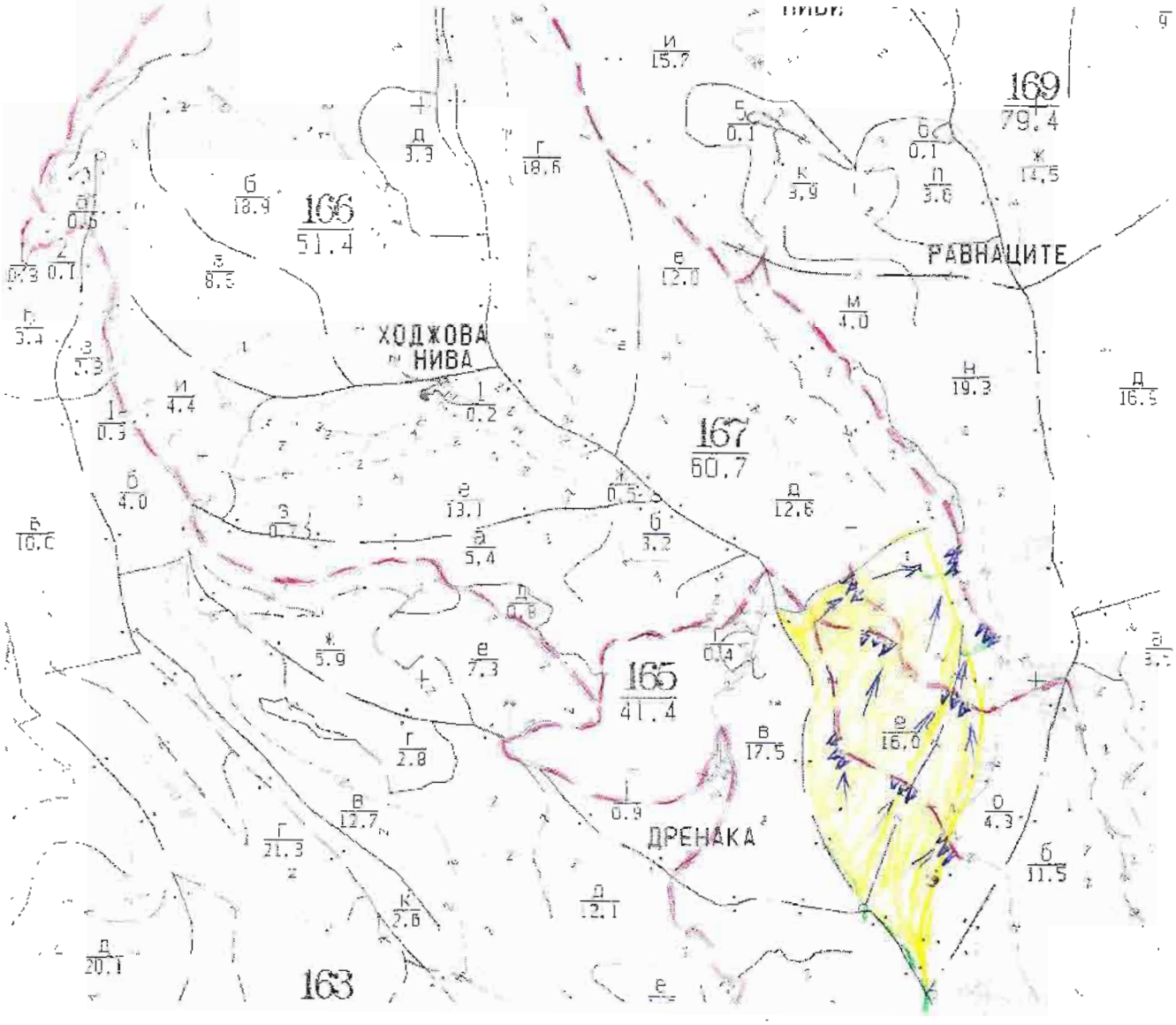

Легенда:

- проектирани коларски вр. извозни пътища
- съществуващи извозни пътища
- съществуващ автомобилен път
- технологична просека
- пост. котловинна 25 % изс. на подд.
- проектирани тракторни вр. извозни пътища
- временен склад
- трасе на въжена линия
- проектиран автомобилен път
- посока на извоз

На схемата задължително се нанасят контурите на насаждението/имота, съществуващите и проектирани времени горски пътища, технологичните просеки, просеките за въжени линии, извозни пътища, временни складове както връзката им със съществуващата автомобилна пътна мрежа

II. Характеристика на насаждението

1.Вид на сечта- постепенно котловинна 25 %
Втори вид сеч - изсичане на подлеса интензивност .....%
2.Площ на подотдела – 16,0 ха Размер на сечището – 13,3 ха
3. Състав по план/програма- здб 7 ; бук 2 : гбр 1: брк : кгбр.
4. Действителен- здб 7 : бук 2 : гбр 1: брк : кгбр.
5. Запас на 1 ха: с клони - 154 куб.м/ха , без клони -139 куб. м/ха.
6. Среден наклон на терена- 30градуса.
7. Очакван добив от маркираната дървесина – лежаща маса 421 куб.м.

дърв. вид / категория	здб	бк	дърв. вид / категория	здб	бк	гбр	кгбр				
Едра ШП			дребна (техн.)								
Едра 30-49			ОЗМ								
Едра 18-29	6		Дърва (техп.)								
Т . гр. 15-17			Дърва (огрсв)	226	54	126	4				
Средна (техн.)	3	2									

8.Наличие и характеристика на подраста преди сечта (състав. възраст. средна височина. % покритие) – здб 10: 2г. : 0.3 ; 0.2м.:
9. Средно извозно разстояние – 150 м.:
10. Други характеристики на насаждението *(опазени ц.г. светлобощца, надлесни дървета, сервитути, защитени територии, Натура 2000, защитени видове описани в досиета за гори с висока консервационна стойност, опазва дървесна водолюбива зона биологично разнообразие и др.)*
Подотдела не попада в границите на ЗЗ НАТУРА 2000
Определените за сеч дърветата са съобразени с препоръките за опазване на горите с висока консервационна стойност /ГВКС/. *Да се спазват предписанията от листа за предварителна идентификация на ключовите елементи и определяне на потенциалните екологични и социални въздействия. Дърводобивните дейности трябва да бъдат съобразени с наличието на ГВКС и други важни елементи на биоразнообразието, както и с препоръчителните практики за минимизиране въздействието върху елементите на околната среда*

III. Технологични указания
1. Дървесината в насаждението да се добива при спазване на технологичната схема по г. I
2. Сечта ще се извършва с (моторен трион, ръчно машини; кастренето на отсечените стъбла се извършва: в сечище, на временен склад) - с *бензиномоторни триони разкройването ще се извършва вътре в сечището .*
3. Извозът от сечището до временните складове ще се осъществява – *с животинска теглителна сила за едрата на влачка , за дървата и технологичната на самар или при необходимост механизирано.*
на (цели стъбла, дълги/къси секции, сортименти, чипс и др.; с влачене по терена, изцяло натоварени)
4. Проектирани нови горски автомобилни пътища съгласно Наредба 5 за строителството горските територии без промяна на предназначението им: дължина .....м. широчина .....м.

5. Изграждане и **ремонт** на временни извозни горски пътища:

5.1 Тракторни – допустимо разстояние между тях .....м (не по-малко от 40 м), дължина 500 широчина ...4... м.

5.2 Коларски - разстояние между тях.....м (не по-малко от 40 м), дължина – ..... м. широчина- ...

6. Просеки за въжени линии: ..... бр.
допустимо разстояние между просеките ..... м., дължина ..... м., широчина ..... м.
7. Направа на технологични просеки .....бр.
допустимо разстояние между тях .....м., дължина .....м., широчина ..... м.
8. Изграждане на нови временни складове (бр., площ в ха) - *Ще се използва пътя в рамките подотдела, на подходящи места (в страни) без да пречат на транспорта.*
9. Мерки за опазване на оставащите на корен дървета, подраста, младняка и почва *Образуваните вади и коловози от извоза да се задръстват, напълват и подравняват с подръ материали и клони.. Да се опазва подраста от нараняване да не се събират остатъците сечта в котлите и върху съществуващият подраст. Да се опазват оставащите на кор дървета от нараняване като се превързват с кръстачки и гуми.*
10. Начини за почистване на сечището : *върхината и остатъците от сечта да се събират к купчини в сечището извън местата с подраст ,както и извън деретата и встрани о оставащите на корен дървета .*
11. Други указания: *Да се спазват разпоредбите на ЗГ и подзаконовите актове по прилагане му ,Наредба №8 за сечите в горитеобн.ДВ бр.64/2011г.,Противопожарните правила, БТ технологичния план,както и Наредба №5 от 31.07.2014г.за строителството в горите и земи от горския фонд.*

Специалната и едрата дървесина да се складира по класове и с подложки под фигурите.

Дървата да се складират на правоъгълни фигури с плътно подреждане, като дебелите кра се да се поставят противоположни посоки..

Битовите и ГСМ отпадъци да се събират и изхвърлят на определените за това места урбанизираните територии.

Да се изнасят битовите отпадъци от сечището извън горските територии на определените за това места.

12. Всички операции по подготвителните и основните работи да се извършват съглас изискванията на Правилника за здравословни и безопасни условия на труд в горите и правилата противопожарна безопасност в горите.

ЗАПОЗНАТ с технологичния план: ... . попълва се след издаването на позволителното за се
Лицето по чл. 108, ал. 2 от ЗГ, на което е издадено позволително за сеч № ....
....
(трите имена, подпис, дата)
№ и дата на удостоверението за упражняване на лесовъдска практика: ....

ЗАПОЗНАТ с технологичния план: .... попълва се след издаването на позволителното за се
Лицето по чл. 108, ал. 2 от ЗГ, на което е издадено позволително за сеч № .....
....
(трите имена, подпис, дата)
№ и дата на удостоверението за упражняване на лесовъдска практика: ....

Образец по чл. 53, ал. 6 от НС

Изготвил: Стойко Нейков

име, фамилия, подпис .....

Дата: 23.11.2018 г.

№ и дата на удостоверението за упражняване на лесовъдска практика: 9403/04.06.13г.

Одобрил:.....

.....

име, фамилия, подпис.....

дата:.....г.

№ и дата на удостоверението за упражняване на лесовъдска практика: .....

ТЕХНОЛОГИЧЕН ПЛАН № 1

За добив на дървесина от отдел.....168.....подотдел.....в".....

На ТП ДГС/ДЛС гр. Карлово...../*попълва се само за държавни гори*/

Община гр.Карлово: Землище с. Климент:

имот с (кадастрален идентификатор/КВС) №..... /*попълва се само за недържавни гори*

1. Схема за добива на дървесина от насаждението

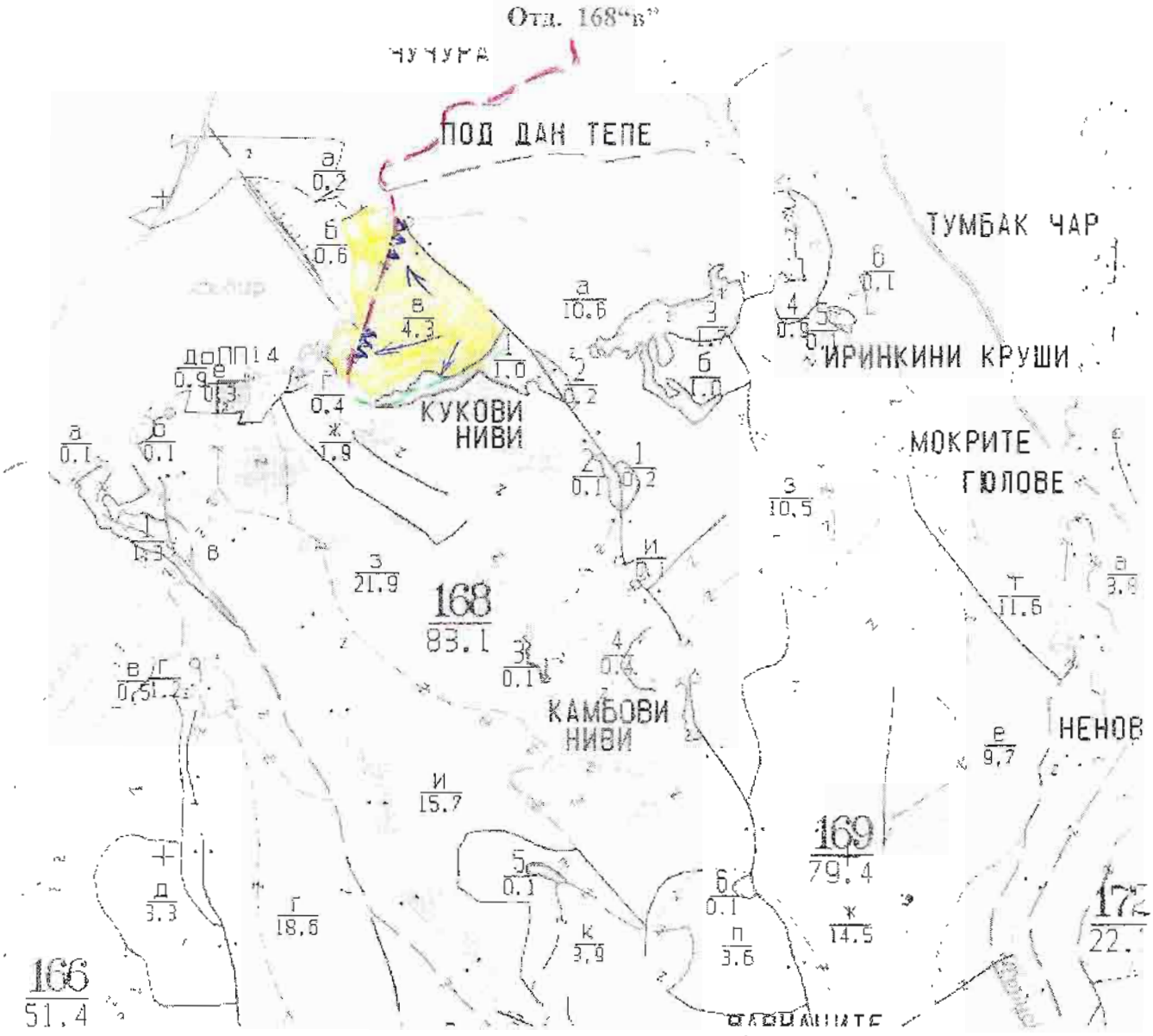

Легенда:

- проектирани коларски вр извозни пътища
- проектирани тракторни вр извозни пътища
- съществуващи извозни пътища
- временен склад
- съществуващ автомобилен път
- трасе на въжена линия
- технологична просека
- проектиран автомобилен път
- санитарна 10% нсс на почв.
- посока на извоз

На схемата задължително се нанасят контурите на насаждението/имота, съществуващите и проектирани временн горски пътища, технологичните просеки, просеките за въжени линии, извозни пътища, временни складове както връзката им със съществуващата автомобилна пътна мрежа.

II. Характеристика на насаждението

1.Вид на сечта- санитарна 10 %
Втори вид сеч - изсичане на подлеса интензивност .....%
2.Площ на подотдела – 4,3 ха Размер на сечището – 4,3 ха
3. Състав по план/програма- бл 8: цер 2 : чб : кгбр.
4. Действителен- бл 8: цер 2 ; чб ; кгбр
5. Запас на 1 ха: с клони - 65 куб.м/ха , без клони -59 куб. м/ха.
6. Среден наклон на терена- 21градуса.
7. Очакван добив от маркираната дървесина -- лежаща маса 35 куб.м.

дърв. вид / категория			дърв. вид / категория	бл	цер	кгбр					
Едра ШП			дребна (техн.)								
Едра 30-49			ОЗМ								
Едра 18-29			Дърва (техн.)								
Т . тр. 15-17			Дърва (огрев)	23	3	9					
Средна (техн.)											

8.Наличие и характеристика на подраста преди сечта (състав, възраст, средна височина, % и покритие) – към момента на маркирането няма наличен подраст.:
9. Средно извозно разстояние – 150 м.:
10. Други характеристики на насаждението (*токовища, сватбовища, надлегни дървета, сервитути, защитени територии, Натура 2000, защитени видове описани в доклади за гори с висока консервационна стойност, мъртва дървесина, вододайни зони, биологично разнообразие и др.*)
Подотдела не попада в границите на ЗЗ НАТУРА 2000
Определените за сеч дърветата са съобразени с препоръките за опазване на горите с висока консервационна стойност /ГВКС/. ДА се спазват предписанията от листа за предварителна идентификация на ключовите елементи и определяне на потенциалните екологични и социални въздействия. ***Дърводобивните дейности трябва да бъдат съобразени с наличието на ГВКС и други важни елементи на биоразнообразието, както и с препоръчителните практики за минимизиране въздействието върху елементите на околната среда***

III. Технологични указания

1. Дървесината в насаждението да се добива при спазване на технологичната схема по т. I
2. Сечта ще се извършва с (моторен трион, ръчно, машини; кастренето на отсечените стъбла се извършва: в сечище, на временен склад) - с *бензиномоторни триони, разкройването ще се извършва вътре в сечището* .
3. Извозът от сечището до временните складове ще се осъществява – *с животинска теглителна сила за едрата на влачка , за дървата и технологичната на самар или при необходимост механизирано.*

на (цели стъбла, дълги/къси секции, сортименти, чипс и др.; с влачене по терена, изцяло натоварени)
4. Проектирани нови горски автомобилни пътища съгласно Наредба 5 за строителството горските територии без промяна на предназначението им: дължина .....м, широчина .....м

5. Изграждане и **ремонт** на временни извозни горски пътища:

5.1 Тракторни – допустимо разстояние между тях .....м (не по-малко от 40 м), дължина 500 ... широчина ...4... м.

5.2 Коларски - разстояние между тях.....м (не по-малко от 40 м), дължина – ..... м, широчина- ...

6. Просеки за въжени линии: ..... бр.
допустимо разстояние между просеките ..... м., дължина ..... м., широчина ..... м.
7. Направа на технологични просеки .....бр.
допустимо разстояние между тях .....м., дължина .....м., широчина ..... м.
8. Изграждане на нови временни складове (бр., площ в ха) - *Ще се използва пътя в рамките ... подотдели, на подходящи места (в страни) без да пречат на транспорта.*
9. Мерки за опазване на оставащите на корен дървета, подраста, младняка и почва: *Образуваните вади и коловози от извоза да се задръстват, напълват и подравняват с подръч материали и клони.. Да се опазват оставащите на корен дървета от нараняване като превързват с кръстачки и гуми*
10. Начини за почистване на сечището : *върхината и остатъците от сечта да се събират ... купчини в сечището извън дерата и встрани от оставащите на корен дървета .*
11. Други указания: *Да се спазват разпоредбите на ЗГ и подзаконовите актове по прилагане му .Наредба №8 за сечите в горите(обн.ДВ бр.64/2011г.).Противопожарните правила. БД технологичния плакакто и Наредба №5 от 31.07.2014г.за строителството в горите и земи от горския фонд.*

Специалната и едрата дървесина да се складира по класове и с подложки под фигурите.

Дървата да се складират на правоъгълни фигури с плътно подреждане, като дебелите краи се да се поставят противоположни посоки..

Битовите и ГСМ отпадъци да се събират и изхвърлят на определените за това места урбанизираните територии.

Да се извозят битовите отпадъци от сечището извън горските територии на определените за това места.

12. Всички операции по подготвителните и основните работи да се извършват съглас изискванията на Правилника за здравословни и безопасни условия на труд в горите и правилата противопожарна безопасност в горите.

ЗАПОЗНАТ с технологичния план: ....попълва се след издаването на позволителното за се Лицето по чл. 108, ал. 2 от ЗГ, на което е издадено позволително за сеч № .....
....
/ трите имена, подпис, дата - /
№ и дата на удостоверението за упражняване на лесовъдска практика: ....

ЗАПОЗНАТ с технологичния план: ....попълва се след издаването на позволителното за се Лицето по чл. 108, ал. 2 от ЗГ, на което е издадено позволително за сеч № .....
....
/ трите имена, подпис, дата - /
№ и дата на удостоверението за упражняване на лесовъдска практика: .....

Образец по чл. 53, ал. 6 от Н

Изготвил: Стойко Нейков

/име, фамилия./ подпис: .....

Дата: 23.11.2018 г.

№ и дата на удостоверението за упражняване на лесовъдска практика: 9403/04.06.13г.

Одобрил:.....

.....

име, фамилия./ подпис: .....

дата:.....г.,

№ и дата на удостоверението за упражняване на лесовъдска практика: .....

ТЕХНОЛОГИЧЕН ПЛАН № 1

За добив на дървесина от отдел.....168.....подотдел.....з".....

На ТП ДГС/ДЛС гр. Карлово...../*попълва се само за държавни гори*/

Община гр.Карлово; Землище с. Климент;

имот с (кадастрален идентификатор/КВС) №..... /*попълва се само за недържавни гори*

I. Схема за добива на дървесина от насаждението

Отд. 168"з"

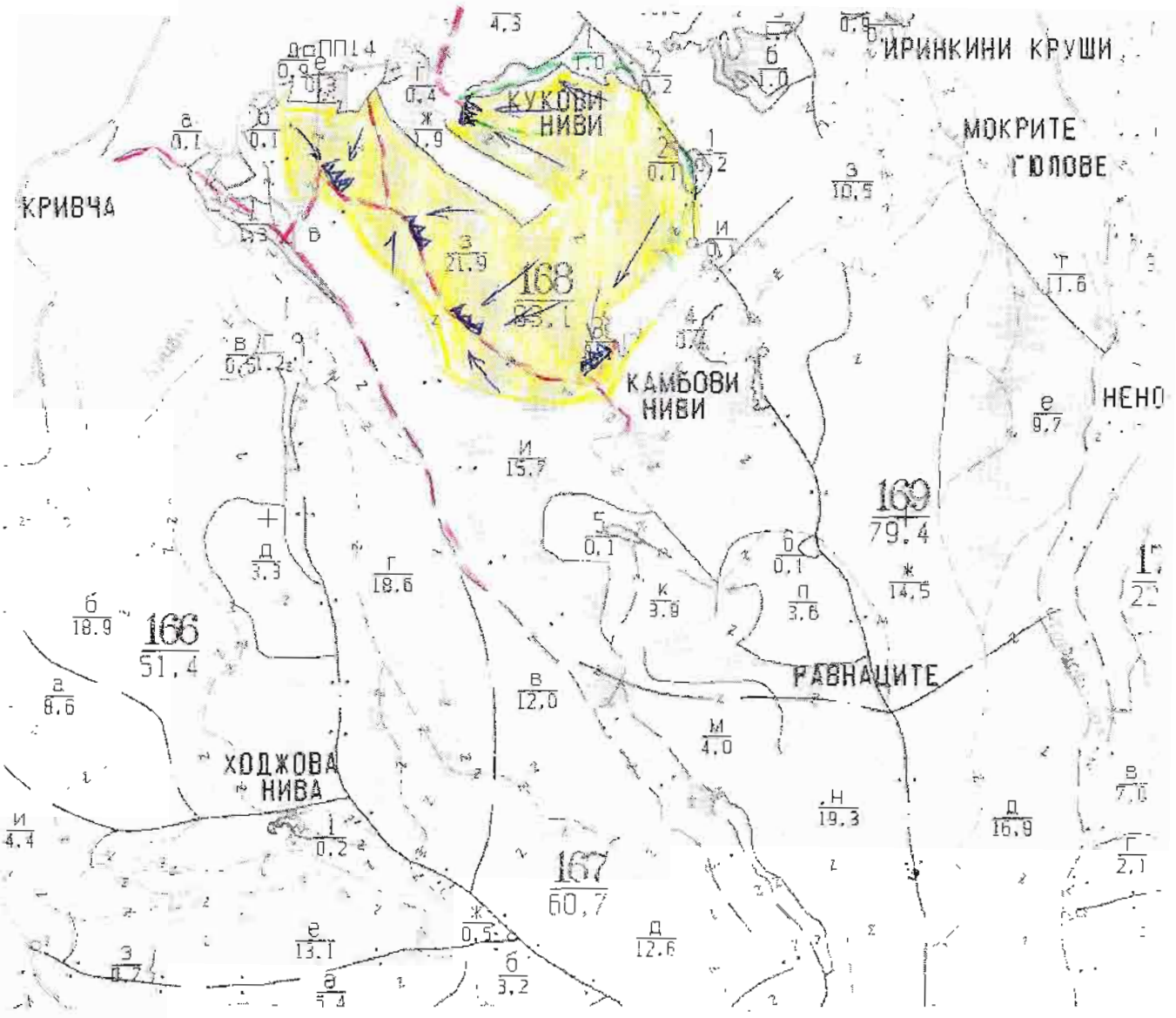

Легенда:

- проектирани коларски вр. извозни пътища
- съществуващи извозни пътища *подлежащи на ремонт*
- съществуващ автомобилен път *подлежащи на ремонт*
- технологична просека
- санитарна 10 % изс. на подл.
- проектирани тракторни вр. извозни пътища
- временен склад
- трасе на въжена линия
- проектиран автомобилен път
- посока на извоз

На схемата задължително се нанасят контурите на насаждението/имота, съществуващите и проектирани времени горски пътища, технологичните просеки, просеките за въжени линии, извозни пътища, временни складове както връзката им със съществуващата автомобилна пътна мрежа.

II. Характеристика на насаждението

1.Вид на сечта- санитарна 10 %
Втори вид сеч - изсичане на подлеса интензивност .....%
2.Площ на подотдела 21.9 ха Размер на сечището – 21.9 ха
3. Състав по план/програма- бл 8 ; цер 2 ; кгбр.
4. Действителен- бл 8 : цер 2 : кгбр.
5. Запас на 1 ха: с клони - 61 куб.м/ха . без клони -55 куб. м/ха.
6. Среден наклон на терена- 21градуса.
7. Очакван добив от маркираната дървесина – лежаща маса 212 куб.м.

дърв. вид / категория			дърв. вид / категория	бл	цер	кгбр					
Едра ШП			дребна (техн.)								
Едра 30-49			ОЗМ								
Едра 18-29			Дърва (техн.)								
Т . тр. 15-17			Дърва (огрев)	122	30	60					
Средна (техн.)											

8.Наличие и характеристика на подраста преди сечта (състав, възраст, средна височина, % покритие) – към момента на маркирането няма наличен подраст.;
9. Средно извозно разстояние – 150 м.;
10. Други характеристики на насаждението (*токовища, сватбовища, надлесни дървета, сервитути, защите територии, Натура 2000, защитени видове описани в доклада за гори с висока консервационна стойност, мъртва дървесина, вододайни зони, биологично разнообразие и др.*)
Подотдела не попада в границите на ЗЗ НАТУРА 2000
Определените за сеч дърветата са съобразени с препоръките за опазване на горите с висока консервационна стойност /ГВКС/. ДА се спазват предписанията от листа за предварителна идентификация на ключовите елементи и определяне на потенциалните екологични и социални въздействия. ***Дърводобивните дейност трябва да бъдат съобразени с наличието на ГВКС и други важни елементи на биоразнообразието, както и с препоръчителните практики за минимизиране въздействието върху елементите на околната среда***

III. Технологични указания

1. Дървесината в насаждението да се добива при спазване на технологичната схема по т. I
2. Сечта ще се извършва с (моторен трион, ръчно, машини: кастренето на отсечените стъбла се извършва: в сечище, на временен склад) - с *бензиномоторни триони, разкройването ще се извършва вътре в сечището .*

3. Извозът от сечището до временните складове ще се осъществява – *с животинска теглителна сила за едрата на влачка , за дървата и технологичната на самар или при необходимост механизирано.*

на (цели стъбла, дълги/къси секции, сортименти, чипс и др : с влачене по терена, изняло натоварени)
4. Проектирани нови горски автомобилни пътища съгласно Наредба 5 за строителството горските територии без промяна на предназначението им: дължина .....м, широчина .....м.

5. Изграждане и **ремонт** на временни извозни горски пътища:

5.1 Тракторни – допустимо разстояние между тях .....м (не по-малко от 40 м), дължина 500 · широчина ...4... м.

5.2 Коларски - разстояние между тях.....м (не по-малко от 40 м), дължина – ..... м. широчина- ...

6. Просеки за въжени линии: ..... бр.
допустимо разстояние между просеките ..... м., дължина ..... м., широчина ..... м.
7. Направа на технологични просеки .....бр.
допустимо разстояние между тях .....м., дължина .....м.. широчина ..... м.
8. Изграждане на нови временни складове (бр., площ в ха) - *Ще се използва пътя в рамките · подотдела, на подходящи места (в страни) без да пречат на транспорта.*
9. Мерки за опазване на оставащите на корен дървета, подраста, младиняка и почва: *Образуваните вади и коловози от извоза да се задръстват /напълват/ и подравняват с подръч. материали и клони.. Да се опазват оставащите на корен дървета от нараняване като превързват с кръстачки и гуми.*
10. Начини за почистване на сечището : *вършината и остатъците от сечта да се събират · купчини в сечището извън деретата и встрани от оставащите на корен дървета .*
11. Други указания: *Да се спазват разпоредбите на ЗГ и подзаконовите актове по прилагане му .Наредба №8 за сечите в горите(обн.,ДВ бр.64 2011г.).Противопожарните правила. Б/С технологичния план,както и Наредба №5 от 31.07.2014г.за строителството в горите и земи от горския фонд.*

Специалната и едрата дървесина да се складира по класове и с подложки под фигурите.

Дървата да се складират на правоъгълни фигури с плътно подреждане, като дебелите краи се да се поставят противоположни посоки..

Битовите и ГСМ отпадъци да се събират и изхвърлят на определените за това места урбанизираните територии.

Да се изнасят битовите отпадъци от сечището извън горските територии на определените за това места.

12. Всички операции по подготвителните и основните работи да се извършват съгласно изискванията на Правилника за здравословни и безопасни условия на труд в горите и правилата противопожарна безопасност в горите.

ЗАПОЗНАТ с технологичния план: ...../попълва се след издаването на позволителното за се
Лицето по чл. 108, ал. 2 от ЗГ, на което е издадено позволително за сеч № .....
....
/ трите имена, подпис, дата - /
№ и дата на удостоверението за упражняване на лесовъдска практика: .....

ЗАПОЗНАТ с технологичния план: ..../попълва се след издаването на позволителното за се
Лицето по чл. 108, ал. 2 от ЗГ, на което е издадено позволително за сеч № .....
....
/ трите имена, подпис, дата - /
№ и дата на удостоверението за упражняване на лесовъдска практика: .....

Образец по чл. 53, ал. 6 от НС

Изготвил: Стойко Нейков

/име, фамилия,/ подпис: .....

Дата: 23.11.2018 г.

№ и дата на удостоверението за упражняване на лесовъдска практика: 9403/04.06.13г.

Одобрил:.....

.....

име, фамилия,/ подпис: .....

дата:.....г.

№ и дата на удостоверението за упражняване на лесовъдска практика: .....

ТЕХНОЛОГИЧЕН ПЛАН № 1

За добив на дървесина от отдел.....168.....подотдел.....и".....

На ТП ДГС/ДЛС гр. Карлово.....*/попълва се само за държавни гори/*

Община гр.Карлово; Землище с. Климент:

имот с (кадастрален идентификатор/КВС) №....., */попълва се само за недържавни гори*

I. Схема за добива на дървесина от насаждението

Отд. 168"и"

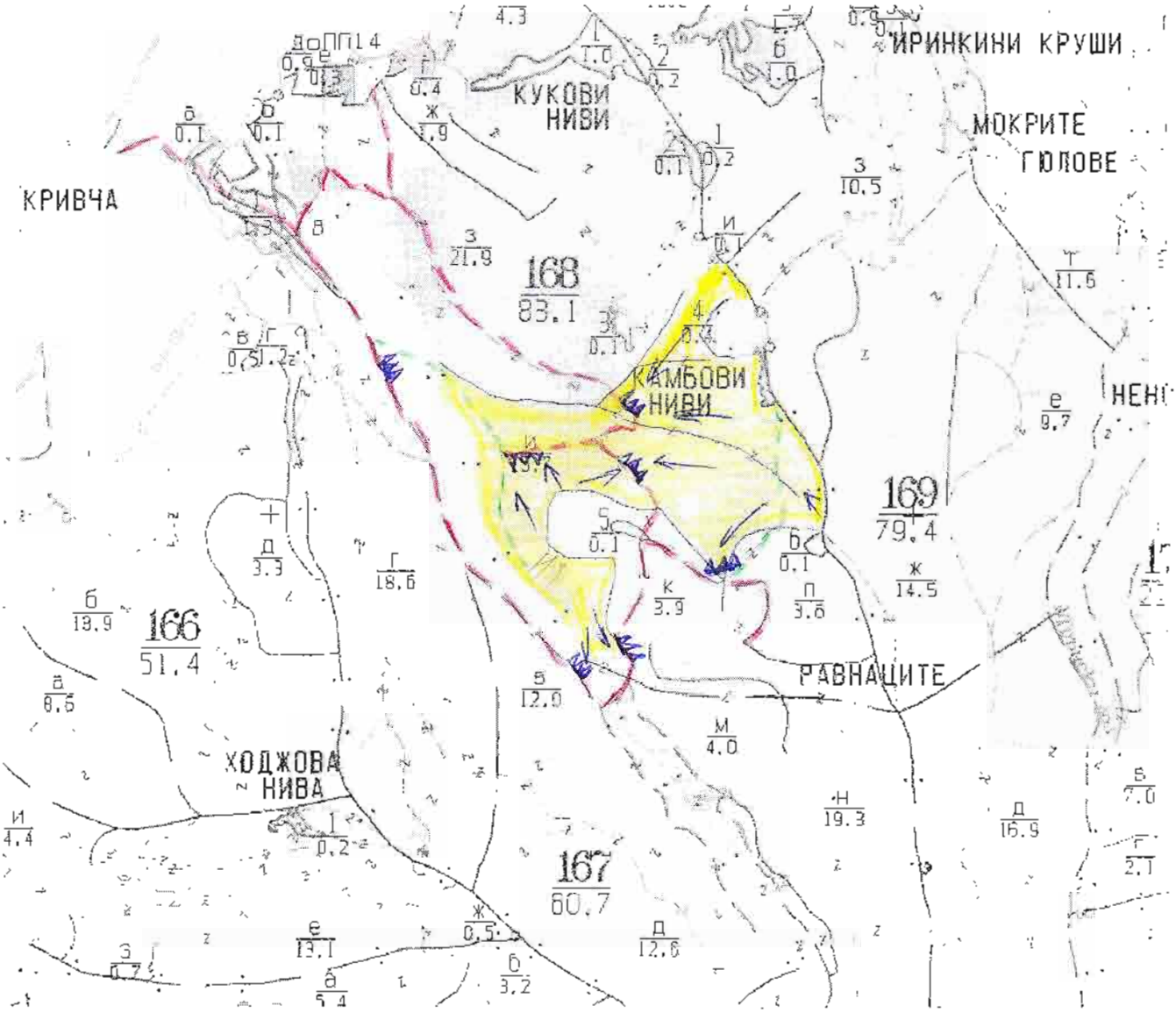

Легенда:

проектирани коларски вр. извозни пътища

проектирани тракторни вр. извозни пътища

съществуващи извозни пътища – Подлежащи на ремонт

временен склад

съществуващ автомобилен път – Подлежащи на ремонт

трасе на въжена линия

технологична просека

проектиран автомобилен път

санитарна 15 % изс. на под.т.

посока на извоз

Немаркирана площ

На схемата задължително се нанасят контурите на насаждението-имота, съществуващите и проектирани временно горски пътища, технологичните просеки, просеките за въжени линии, извозни пътища, временни складове както връзката им със съществуващата автомобилна пътна мрежа.

II. Характеристика на насаждението

1.Вид на сечта- санитарна 15 %
Втори вид сеч - изсичане на подлеса интензивност .....%
2.Площ на подотдела – 15.7 ха Размер на сечището – 15,4 ха
3. Състав по план/програма- бл 8 ; здб 2 ; цер : гбр ;кгбр .
4. Действителен- бл 8 ; здб 2 : цер : гбр ;кгбр .
5. Запас на 1 ха: с клони - 105 куб.м/ха , без клони -96 куб. м/ха.
6. Среден наклон на терена- 24градуса.
7. Очакван добив от маркираната дървесина – лежаща маса 212 куб.м.

дрв. вид / категория			дрв. вид / категория	бл	здб	цер	кгбр				
Елра ШП			дребна (техн.)								
Елра 30-49			ОЗМ								
Елра 18-29			Дърва (техн.)								
Т . тр. 15-17			Дърва (огрев)	121	19	15	57				
Средна (техн.)											

8.Наличие и характеристика на подраста преди сечта (състав, възраст. средна височина. % покритие) – към момента на маркирането няма наличен подраст.;
9. Средно извозно разстояние 150 м.;
10. Други характеристики на насаждението (*тополовища, семенища, насаждения дървета, сервитутни защитни пътеворби, Натура 2000, защитени видове описани в досиета за горе с висока консервационна стойност, мъртва дървесина, вододайни зони, биологично разнообразие и др.*)
Подотдела не попада в границите на ЗЗ НАТУРА 2000
Определените за сеч дърветата са съобразени с препоръките за опазване на горите с висока консервационна стойност /ГВКС/. ДА се спазват предписанията от листа за предварителна идентификация на ключовите елементи и определяне на потенциалните екологични и социални въздействия. ***Дърводобивните дейности трябва да бъдат съобразени с наличието на ГВКС и други важни елементи на биоразнообразието, както и с препоръчителните практики за минимизиране въздействието върху елементите на околната среда***

III. Технологични указания
1. Дървесината в насаждението да се добива при спазване на технологичната схема по т. I
2. Сечта ще се извършва с (моторен трион, ръчно, машини; кастренето на отсечените стъбла се извършва: в сечище, на временен склад) - с *бензиномоторни триони, разкройването ще се извършва вътре в сечището .*

3. Извозът от сечището до временните складове ще се осъществява – *с животинска теглителна сила за ебрата на влачка , за дърата и технологичната на самар или при необходимост механизирано.*

на (цели стъбла, дълги/къси секции, сортименти, чипс и др.; с влачене по терена, изцяло натоварени)
4. Проектирани нови горски автомобилни пътища съгласно Наредба 5 за строителството горските територии без промяна на предназначението им: дължина .....м. широчина .....м.

5. Изграждане и **ремонт** на временни извозни горски пътища:

5.1 Тракторни – допустимо разстояние между тях .....м (не по-малко от 40 м), дължина 500 широчина ...4... м.

5.2 Коларски - разстояние между тях.....м (не по-малко от 40 м), дължина – ..... м, широчина- ...

6. Просеки за въжени линии: ……. бр.
допустимо разстояние между просеките ..... м., дължина ..... м., широчина ..... м.
7. Направа на технологични просеки .....бр.
допустимо разстояние между тях .....м., дължина ……м., широчина ..... м.
8. Изграждане на нови временни складове (бр., площ в ха) - *Ще се използва пътя в рамките подотдела, на подходящи места (в страни) без да пречат на транспорта.*
9. Мерки за опазване на оставащите на корен дървета, подраста, младиняка и почва *Образуваните вади и коловози от извоза да се задръстват /напълват/ и подравняват с подръч материали и клони.. Да се опазват оставащите на корен дървета от нараняване като превързват с кръстачки и гуми.*
10. Начини за почистване на сечището : *вършината и остатъците от сечта да се събират купчини в сечището извън деретата и встрани от оставащите на корен дървета .*
11. Други указания: *Да се спазват разпоредбите на ЗГ и подзаконовите актове по прилагане му ,Наредба №8 за сечите в горите(обн.ДВ бр.64/2011г.).Противопожарните правила. БД технологичния план,както и Наредба №5 от 31.07.2014г.за строителството в горите и земит от горския фонд.*

Специалната и едрата дървесина да се складира по класове и с подложки под фигурите.

Дървата да се складират на правоъгълни фигури с плътно подреждане, като дебелите краин се да се поставят противоположни посоки..

Битовите и ГСМ отпадъци да се събират и изхвърлят на определените за това места урбанизираните територии.

Да се изнасят битовите отпадъци от сечището извън горските територии на определените за това места.

12. Всички операции по подготвителните и основните работи да се извършват съглас изискванията на Правилника за здравословни и безопасни условия на труд в горите и правилата противопожарна безопасност в горите.

ЗАПОЗНАТ с технологичния план: ……/попълва се след издаването на позволителното за се
Лицето по чл. 108, ал. 2 от ЗГ, на което е издадено позволително за сеч № .....
……
/ трите имена, подпис, дата - /
№ и дата на удостоверението за упражняване на лесовъдска практика: ……

ЗАПОЗНАТ с технологичния план: ……/попълва се след издаването на позволителното за се
Лицето по чл. 108, ал. 2 от ЗГ, на което е издадено позволително за сеч № .....
……
/ трите имена, подпис, дата - /
№ и дата на удостоверението за упражняване на лесовъдска практика: ……

Образец по ч.т. 53, ал. 6 от Н

Изготвил: Стойко Нейков

име, фамилия,/ подпис: .....

Дата: 23.11.2018 г.

№ и дата на удостоверението за упражняване на лесовъдска практика: 9403/04.06.13г.

Одобрил: .....

.....

име, фамилия,/ подпис: .....

дата:.....г.

№ и дата на удостоверението за упражняване на лесовъдска практика: .....

ТЕХНОЛОГИЧЕН ПЛАН № 1

За добив на дървесина от отдел.....168.....подотдел.....„н".....

На ТП ДГС/ДЛС гр. Карлово...../*попълва се само за държавни гори*/

Община гр.Карлово; Землище с. Климент;

имот с (кадастрален идентификатор/КВС) №...../*попълви се само за недържавни гори*

I. Схема за добива на дървесина от насаждението

Отд. 168"н"

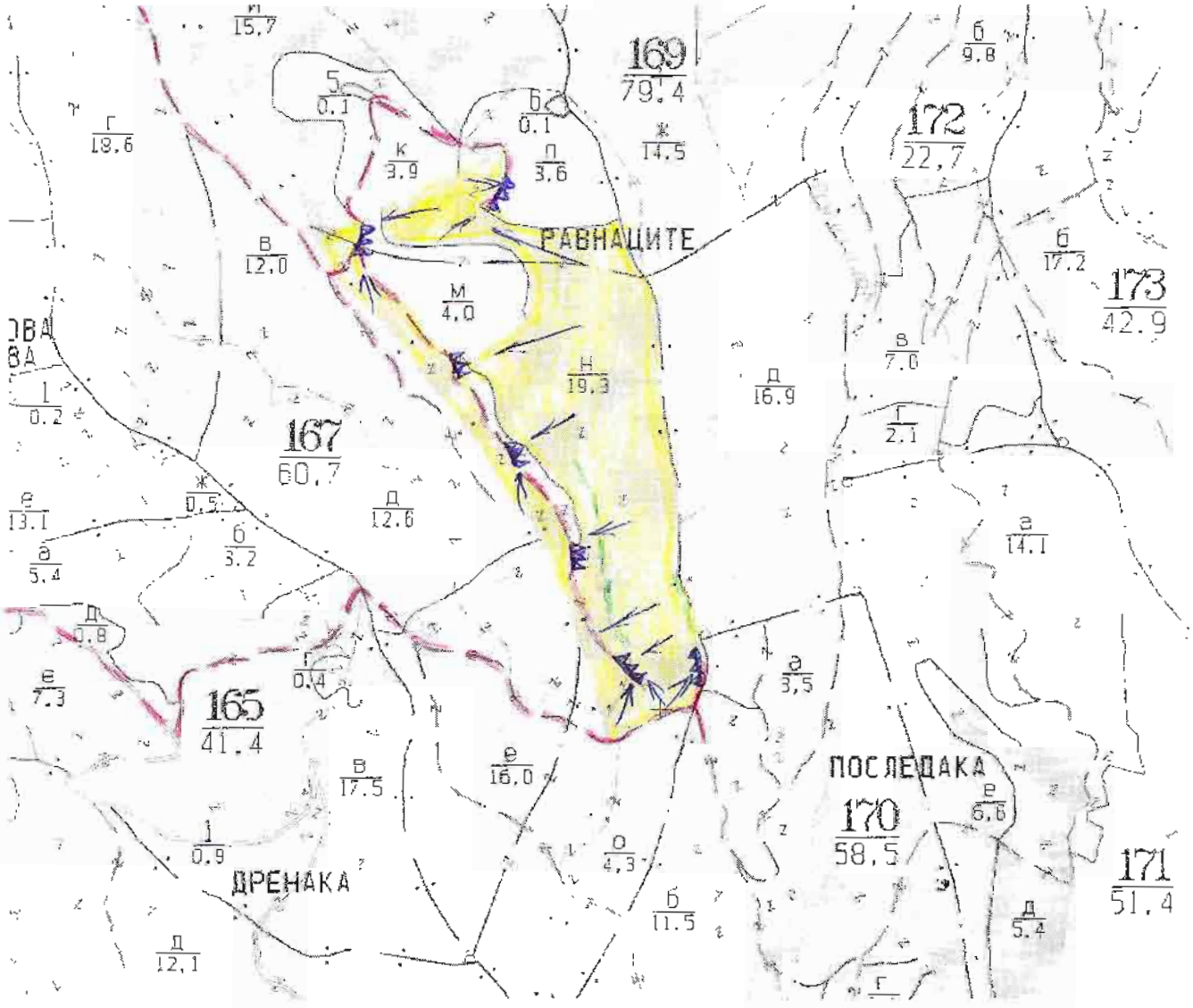

Легенда:

- проектирани коларски вр. извозни пътища
- съществуващи извозни пътища - подлежащи на ремонт
- съществуващ автомобилен път
- технологична просека
- санитарна 20 % сеч на по ст.
- проектирани трактарни вр. извозни пътища
- временен склад
- трасе на въжена линия
- проектиран автомобилен път
- посока на извоз

На схемата задължително се нанасят контурите на насаждението/имота, съществуващите и проектирани временно горски пътища, технологичните просеки, просеките за въжени линии, извозни пътища, временни складове както и връзката им със съществуващата автомобилна пътна мрежа.

II. Характеристика на насаждението

1.Вид на сечта- санитарна 20 %
Втори вид сеч - изсичане на подлеса интензивност .....%
2.Площ на подотдела – 19.3 ха Размер на сечището – 19.3 ха
3. Състав по план/програма- здб 9 ; бл 1 : гбр ; цер : кгбр .
4. Действителен- здб 9 : бл 1 : гбр ; цер : кгбр .
5. Запас на 1 ха: с клони - 107 куб.м/ха . без клони -98 куб. м/ха.
6. Среден наклон на терена- 21градуса.
7. Очакван добив от маркираната дървесина – лежаща маса 237 куб.м.

дърв. вид / категория	здб		дърв. вид / категория	здб	бк	кгбр					
Едра ШП			дребна (техн.)								
Едра 30-49			ОЗМ								
Едра 18-29	1		Дърва (техн.)								
Т . тр. 15-17			Дърва (огрев)	201	1	34					
Средна (техн.)											

8.Наличие и характеристика на подраста преди сечта (състав. възраст. средна височина. % и покритие) - здб 10 ;2г. ; 0.4 : 0.2м.
9. Средно извозно разстояние – 150 м.;
10. Други характеристики на насаждението (*мокрища, сватбовища, наследени обрета, сервитути, защитени територии, Натура 2000, защитени видове описани в доклада за гори с висока консервационна стойност, мъртва дървесина, необрайни зони, биологично разнообразие и др.*)
Подотдела не попада в границите на ЗЗ НАТУРА 2000
Определените за сеч дърветата са съобразени с препоръките за опазване на горите с висока консервационна стойност /ГВКС/. ДА се спазват предписанията от листа за предварителна идентификация на ключовите елементи и определяне на потенциалните екологични и социални въздействия. ***Дърводобивните дейности трябва да бъдат съобразени с наличието на ГВКС и други важни елементи на биоразнообразието, както и с препоръчителните практики за минимизиране въздействието върху елементите на околната среда***

III. Технологични указания

1. Дървесината в насаждението да се добива при спазване на технологичната схема по т. I
2. Сечта ще се извършва с (моторен трион, ръчно, машини; кастренето на отсечените стъбла се извършва: в сечище, на временен склад) - с *бензиномоторни триони, разкройването ще се извършва вътре в сечището .*
3. Извозът от сечището до временните складове ще се осъществява – *с животинска теглителна сила за едрата на влачка . за дървата и технологичната на самар или при необходимост механизирано.*

на (цели стъбла, дълги/къси секции, сортименти, чипс и др., с влачене по терена, изцяло натоварени)
4. Проектирани нови горски автомобилни пътища съгласно Наредба 5 за строителството горските територии без промяна на предназначението им: дължина .....м. широчина .....м

5. Изграждане и **ремонт** на временни извозни горски пътища:

5.1 Трактории – допустимо разстояние между тях .....м (не по-малко от 40 м), дължина 500 широчина ...4... м.

5.2 Коларски - разстояние между тях.....м (не по-малко от 40 м), дължина - ..... м. широчина- ...

6. Просеки за въжени линии: ..... бр.
допустимо разстояние между просеките ..... м., дължина ..... м., широчина ..... м.
7. Направа на технологични просеки .....бр.
допустимо разстояние между тях .....м., дължина .....м., широчина ..... м.
8. Изграждане на нови временни складове (бр., площ в ха) - *Ще се използва пътя в рамките на подотдела, на подходящи места (в страни) без да пречат на транспорта.*
9. Мерки за опазване на оставащите на корен дървета, подраста, младиняка и почвата *(Образуваните вади и коловози от извоза да се задръстват /напълват/ и подравняват с подръчни материали и клони. Да се опазват оставащите на корен дървета от нараняване като се превързват с кръстачки и думи , както и съществуващият на места подраст .*
10. Начини за почистване на сечището : *вършината и остатъците от сеча да се събират в купчини в сечищетоизвън местата с подраст , както и извън деретата и встрани от оставащите на корен дървета .*
11. Други указания: *Да се спазват разпоредбите на ЗГ и подзаконовите актове по прилагането му ,Наредба №8 за сечите в горите(обн.ДВ бр.64/2011г.),Противопожарните правила, БДС технологичния план,както и Наредба №5 от 31.07.2014г.за строителството в горите и земите от горския фонд.*

Специалната и едрата дървесина да се складира по класове и с подложки под фигурите.

Дървата да се складират на правоъгълни фигури с плътно подреждане, като дебелите краища се да се поставят противоположни посоки..

Битовите и ГСМ отпадъци да се събират и изхвърлят на определените за това места урбанизираните територии.

Да се изнасят битовите отпадъци от сечището извън горските територии на определените за това места.

12. Всички операции по подготвителните и основните работи да се извършват съгласно изискванията на Правилника за здравословни и безопасни условия на труд в горите и правилата противопожарна безопасност в горите.

ЗАПОЗНАТ с технологичния план: ...../попълва се след издаването на позволителното за сеч/
Лицето по чл. 108, ал. 2 от ЗГ, на което е издадено позволително за сеч № .....
....
/ трите имена, подпис, дата - /
№ и дата на удостоверението за упражняване на лесовъдска практика: .....

ЗАПОЗНАТ с технологичния план: ..../попълва се след издаването на позволителното за сеч/
Лицето по чл. 108, ал. 2 от ЗГ, на което е издадено позволително за сеч № .....
... .
/ трите имена, подпис, дата - /
№ и дата на удостоверението за упражняване на лесовъдска практика: .....

Образец по чл. 53, ал. 6 от НС

Изготвил: Стойко Нейков

име, фамилия, подпис: .....

Дата: 23.11.2018 г.

№ и дата на удостоверението за упражняване на лесовъдска практика: 9403/04.06.13г.

Одобрил: .....

.....

име, фамилия, подпис: .....

дата: .....г.,

№ и дата на удостоверението за упражняване на лесовъдска практика: ....

ТЕХНОЛОГИЧЕН ПЛАН № 1

За добив на дървесина от отдел.....168.....подотдел.....о".....

На ТП ДГС/ДЛС гр. Карлово.....*/попълва се само за държавни гори/*

Община гр.Карлово; Землище с. Климент:

имот с (кадастрален идентификатор/КВС) №..... */попълва се само за недържавни гори*

I. Схема за добива на дървесина от насаждението

Отд. 168"о"

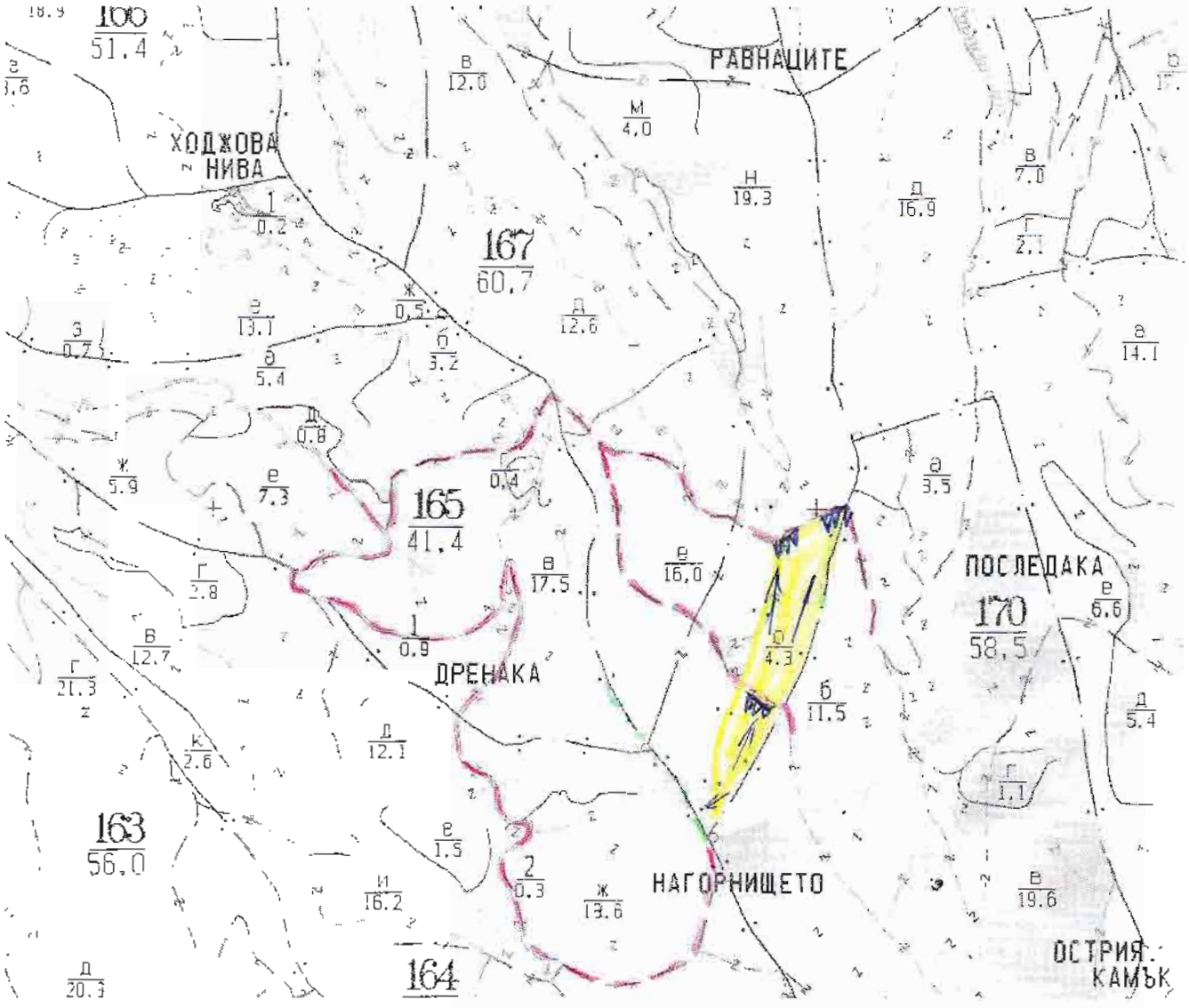

Легенда:

- проектирани коларски вр. извозни пътища
- съществуващи извозни пътища — нанесени и ненанесени на картата подлежащи на ремонт
- съществуващ автомобилен път
- технологична просека
- пост. котловина 30 %
- проектирани тракторни вр. извозни пътища
- временен склад
- трасе на въжена линия
- проектиран автомобилен път
- посока на извоз

На схемата задължително се нанасят контурите на насаждението/имота, съществуващите и проектирани временни горски пътища, технологичните просеки, просеките за въжени линии, извозни пътища, временни складове както връзката им със съществуващата автомобилна пътна мрежа.

II. Характеристика на насаждението

1.Вид на сечта- постепенно котловинна 30 %
Втори вид сеч - ..... интензивност .....%
2.Площ на подотдела – 4.3 ха Размер на сечището – 4.3 ха
3. Състав по план/програма- здб 10 ; бк : гбр .
4. Действителен- здб 10 : бк ; гбр .
5. Запас на 1 ха: с клони - 119 куб.м/ха , без клони -109 куб. м/ха.
6. Среден наклон на терена- 25градуса.
7. Очакван добив от маркираната дървесина – лежаща маса 126 куб.м.

дърв. вид / категория	здб		дърв. вид / категория	здб	бк	гбр					
Едра ШП			дребна (техн.)								
Едра 30-49			ОЗМ								
Едра 18-29			Дърва (техн.)								
Т . тр. 15-17			Дърва (огрев)	53	44	28					
Средна (техн.)	1										

8.Наличие и характеристика на подраста преди сечта (състав. възраст. средна височина. % покритие) – здб 10: 2г. ; 0.4 : 0.2м.
9. Средно извозно разстояние – 150 м.:
10. Други характеристики на насаждението (*тоновища, семенбовища, вековни дървета, строгите защит. територии. Натура 2000, защитени видове описани в доклада за гори с висока консервационна стойност, мъртва дървеси вододайни зони биологично разнообразие и др.*)
Подотдела не попада в границите на ЗЗ НАТУРА 2000
Определените за сеч дърветата са съобразени с препоръките за опазване на горите с висока консервационна стойност /ГВКС/. ДА се спазват предписанията от листа за предварителна идентификация на ключовите елементи и определяне на потенциалните екологични и социални въздействия. ***Дърводобивните дейности трябва да бъдат съобразени с наличието на ГВКС и други важни елементи на биоразнообразието, както и с препоръчителните практики за минимизиране въздействието върху елементите на околната среда***

III. Технологични указания

1. Дървесината в насаждението да се добива при спазване на технологичната схема по т. I
2. Сечта ще се извършва с (моторен трион, ръчно, машини: кастренето на отсечените стъбла се извършва: в сечище, на временен склад) - с *бензиномоторни триони, разкройването ще се извършва вътре в сечището .*
3. Извозът от сечището до временните складове ще се осъществява – *с животинска теглителна сила за едрата на влачка , за дървата и технологичната на самар или при необходимост механизирано.*

на (цели стъбла, дълги/къси секции, сортименти, чипс и др.; с влачене по терена, изцяло натоварени)
4. Проектирани нови горски автомобилни пътища съгласно Наредба 5 за строителството горските територии без промяна на предназначението им: дължина .....м. широчина .....м.

5. Изграждане и ремонт на временни извозни горски пътища:

5.1 Трактории – допустимо разстояние между тях .....м (не по-малко от 40 м), дължина 500 · широчина ...4... м.

5.2 Коларски - разстояние между тях.....м (не по-малко от 40 м), дължина – ..... м. широчина- ... ·

6. Просеки за въжени линии: ..... бр.
допустимо разстояние между просеките ..... м., дължина ..... м., широчина ..... м.
7. Направа на технологични просеки .....бр.
допустимо разстояние между тях .....м., дължина .....м., широчина ..... м.
8. Изграждане на нови временни складове (бр., площ в ха) - *Ще се използва пътя в рамките подотдела, на подходящи места (в страни) без да пречат на транспорта.*
9. Мерки за опазване на оставащите на корен дървета, подраста, младиняка и почва: *Образуваните видри и коловози от извоза да се задръстват /напълват/ и подравняват с подръчни материали и клони.. Да се опазва подраста от нараняване да не се събират остатъците от сечта в котлите и върху съществуващият подраст. Да се опазват оставащите на корен дървета от нараняване като се превързват с кръстачки и гуми.*
10. Начини за почистване на сечището : *върхината и остатъците от сечта да се събират купчини в сечището извън местата с подраст ,както и извън деретата и встрани от оставащите на корен дървета .*
11. Други указания: *Да се спазват разпоредбите на ЗГ и подзаконовите актове по прилагането му ,Наредба №8 за сечите в горите(обн.ДВ бр.64/2011г.),Противопожарните правила, БЛС технологичния план,както и Наредба №5 от 31.07.2014г.за строителството в горите и земите от горския фонд.*

Специалната и едрата дървесина да се складира по класове и с подложки под фигурите.

Дървата да се складират на правоъгълни фигури с плътно подреждане, като дебелите краища се да се поставят противоположни посоки..

Битовите и ГСМ отпадъци да се събират и изхвърлят на определените за това места урбанизираните територии.

Да се изнасят битовите отпадъци от сечището извън горските територии на определените за това места.

12. Всички операции по подготвителните и основните работи да се извършват съгласно изискванията на Правилника за здравословни и безопасни условия на труд в горите и правилата противопожарна безопасност в горите.

ЗАПОЗНАТ с технологичния план: ... ./попълва се след издаването на позволителното за сеч/
Лицето по чл. 108, ал. 2 от ЗГ, на което е издадено позволително за сеч № .....
....
/ трите имена, подпис, дата - /
№ и дата на удостоверението за упражняване на лесовъдска практика: .....

ЗАПОЗНАТ с технологичния план: ...../попълва се след издаването на позволителното за сеч/
Лицето по чл. 108, ал. 2 от ЗГ, на което е издадено позволително за сеч № .....
.....
/ трите имена, подпис, дата - /
№ и дата на удостоверението за упражняване на лесовъдска практика: .....

Образец по чл. 53, ал. 5 от НС

Изготвил: Стойко Нейков

/име, фамилия, подпис: .....

Дата: 23.11.2018 г.

№ и дата на удостоверението за упражняване на лесовъдска практика: 9403/04.06.13г.

Одобрил:.....

.....

име, фамилия / подпис: .....

дата:.....г..

№ и дата на удостоверението за упражняване на лесовъдска практика: ....

ТЕХНОЛОГИЧЕН ПЛАН № 1

За добив на дървесина от отдел.....170.....подотдел.....„б".....

На ТП ДГС/ДЛС гр. Карлово...../*попълва се само за държавни гори*/

Община гр.Карлово; Землище с. Климент;

имот с (кадастрален идентификатор/КВС) №..... /*попълва се само за недържавни гори*

I. Схема за добива на дървесина от насаждението

Отд. 170"б"

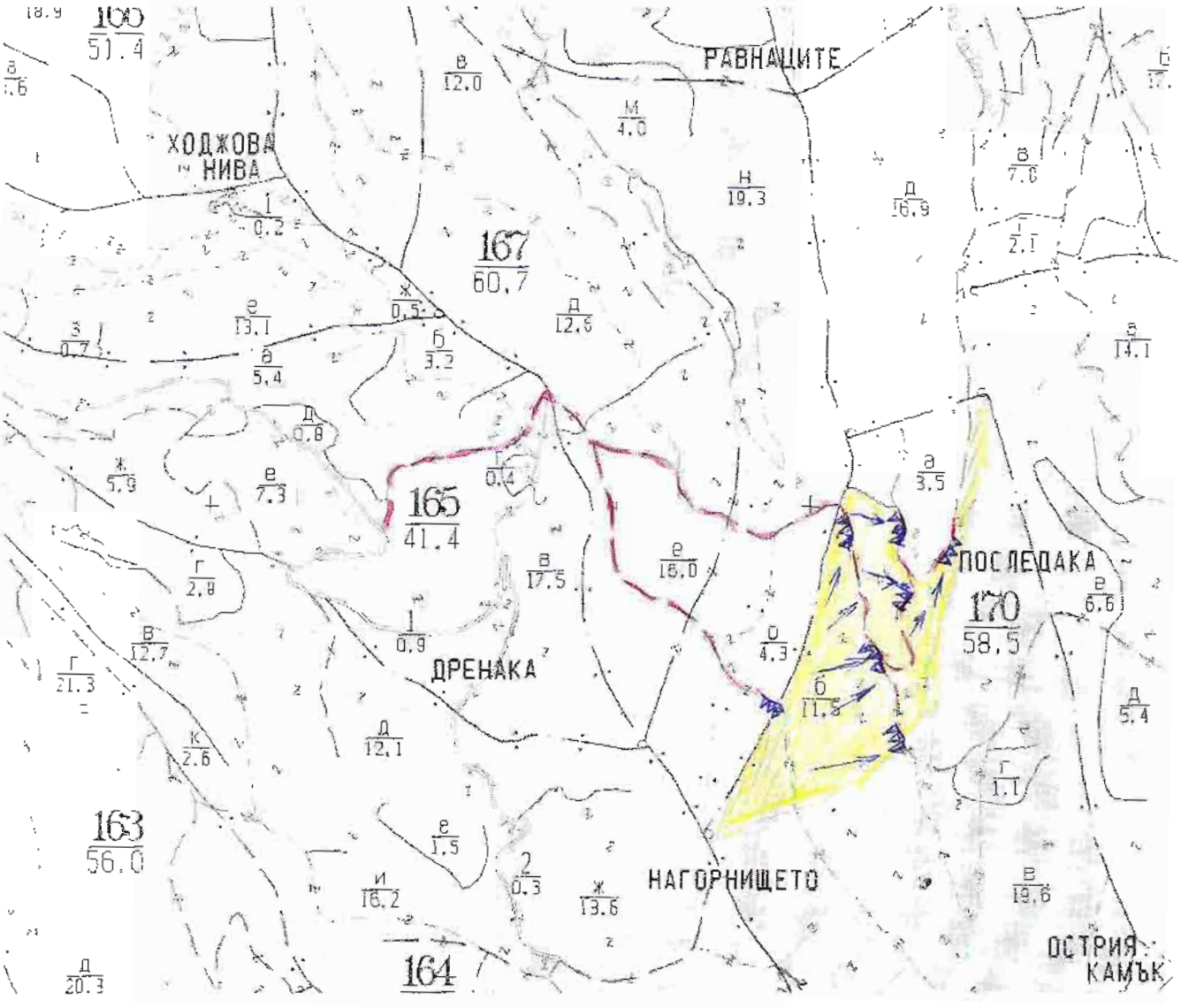

Легенда:

- проектирани коларски вр. извозни пътища
- нанесени и не нанесени на картата подлежащи на ремонт
- съществуващи извозни пътища
- съществуващ автомобилен път
- технологична просека
- мост, котловина 30 % изсичане на подл
- проектирани тракторни вр. извозни пътища
- временен склад
- трасе на въжена линия
- проектиран автомобилен път
- посока на извоз
- не маркирана площ

На схемата задължително се нанасят контурите на насаждението/имота, съществуващите и проектирани временгорски пътища, технологичните просеки, просеките за въжени линии, извозни пътища, временни складове както връзката им със съществуващата автомобилна пътна мрежа

II. Характеристика на насаждението

1.Вид на сечта- постепенно котловинна 30 %
Втори вид сеч - изсичане на подлеса интензивност .....%
2.Площ на подотдела – 11.5 ха Размер на сечището - 9,0 ха
3. Състав по план/програма- здб 8 : бук 1; гбр 1;кгбр.
4. Действителен- здб 8 : бук 1; гбр 1:кгбр; кл.
5.Запас на 1 ха: с клони - 147 куб.м/ха . без клони -133 куб. м/ха.
6. Среден наклон на терена- 29градуса.
7. Очакван добив от маркираната дървесина – лежаща маса 222 куб.м.

дърв. вид / категория	здб		дърв. вид / категория	здб	бк	гбр	кл				
Едра ШП			дребна (техн.)								
Едра 30-49			ОЗМ								
Едра 18-29	16		Дърва (техн.)								
Т . тр. 15-17			Дърва (огрев)	150	5	40	4				
Средна (техн.)	7										

8.Наличие и характеристика на подраста преди сечта (състав. възраст. средна височина. % покритие) – здб 10; 2г. ; 0,5 ; 0,2м.
9. Средно извозно разстояние – 150 м.:
10. Други характеристики на насаждението (*токовища, свитбовища, надлесни дървета, сервитути, защит. територии, Натура 2000, защитени видове описани в доклада за гори с висока консервационна стойност, мъртва дървесн. вододайни зони, биологично разнообразие и др.*)
Подотдела не попада в границите на ЗЗ НАТУРА 2000
Определените за сеч дърветата са съобразени с препоръките за опазване на горите с висока консервационна стойност /ГВКС/. ДА се спазват предписанията от листа за предварителна идентификация на ключовите елементи и определяне на потенциалните екологични и социални въздействия. ***Дърводобивните дейност трябва да бъдат съобразени с наличието на ГВКС и други важни елементи на биоразнообразието, както и с препоръчителните практики за минимизиране въздействието върху елементите на околната среда***

III. Технологични указания

1. Дървесината в насаждението да се добива при спазване на технологичната схема по т. I
2. Сечта ще се извършва с (моторен трион, ръчно, машини; кастренето на отсечените стъбла се извършва: в сечище, на временен склад) - с *бензиномоторни триони, разкройването ще се извършва вътре в сечището .*

3. Извозът от сечището до временните складове ще се осъществява – *с животинска теглител сила за едрата на влачка , за дървата и технологичната на самар или при необходимос механизирано.*

на (цели стъбла, дълги/къси секции, сортименти, чипс и др.: с влачене по терена, изцяло натоварени)
4. Проектирани нови горски автомобилни пътища съгласно Наредба 5 за строителството горските територии без промяна на предназначението им: дължина .....м. широчина .....м.

5. Изграждане и **ремонт** на временни извозни горски пътища:

5.1 Тракторни – допустимо разстояние между тях .....м (не по-малко от 40 м), дължина 500 · широчина ...4... м.

5.2 Коларски - разстояние между тях.....м (не по-малко от 40 м). дължина – ..... м, широчина- ...

6. Просеки за въжени линии: ..... бр.
допустимо разстояние между просеките ..... м., дължина ..... м., широчина ..... м.
7. Направа на технологични просеки .....бр.
допустимо разстояние между тях .....м., дължина .....м., широчина ..... м.
8. Изграждане на нови временни складове (бр.. площ в ха) - *Ще се използва пътя в райките і подотдели, на подходящи места (в страни) без да пречат на транспорта.*
9. Мерки за опазване на оставащите на корен дървета, подраста, младиняка и почват *Образуваните вади и коловози от извоза да се задръстват /напълват/ и подравняват с подръчн материали и клони.. Да се опазва подраста от нараняване да не се събират остатъците о сечта в котлите и върху съществуващият подраст. Да се опазват оставащите на кор дървета от нараняване като се превързват с кръстачки и гуми.*
10. Начини за почистване на сечището : *върхината и остатъците от сечта да се събират і купчини в сечището извън местата с подраст ,както и извън дерета и встрани о оставащите на корен дървета .*
11. Други указания: *Да се спазват разпоредбите на ЗГ и подзаконовите актове по прилагане му ,Наредба №8 за сечите в горите(обн.ДВ бр.64/2011г.),Противопожарните правила, БД технологичния план,както и Наредба №5 от 31.07.2014г.за строителството в горите и земи от горския фонд.*

Спечалната и едрата дървесина да се складира по класове и с подложки под фигурите.

Дървата да се складират на правоъгълни фигури с плътно подреждане, като дебелите краи се да се поставят противоположни посоки..

Битовите и ГСМ отпадъци да се събират и изхвърлят на определените за това места урбанизираните територии.

Да се изнасят битовите отпадъци от сечището извън горските територии на определените за това места.

12. Всички операции по подготвителните и основните работи да се извършват съглас изискванията на Правилника за здравословни и безопасни условия на труд в горите и правилата противопожарна безопасност в горите.

ЗАПОЗНАТ с технологичния план: ...../попълва се след издаването на позволителното за се
Лицето по чл. 108, ал. 2 от ЗГ, на което е издадено позволително за сеч № .....
....
/ трите имена, подпис, дата - /
№ и дата на удостоверението за упражняване на лесовъдска практика: .....

ЗАПОЗНАТ с технологичния план: ...../попълва се след издаването на позволителното за се
Лицето по чл. 108, ал. 2 от ЗГ, на което е издадено позволително за сеч № .....
....
/ трите имена, подпис, дата - /
№ и дата на удостоверението за упражняване на лесовъдска практика: .....